

地番 397-1, 397-2, 397-3, 397-4, 397-5

地積測量図 1/2

土地の所在 宇佐市大字中原字屋敷

求積表 世界測地系

地番	A 397-1			
NO	Xn	Yn	Yn+1-Yn-1	Xn*(Yn+1-Yn-1)
PL2	57341.740	31432.573	-17.389	-997115.516860
CP1	57349.708	31433.559	2.691	154328.064228
CP2	57347.287	31435.264	14.383	824826.028921
CP3-2	57344.459	31447.942	27.320	1566650.619880
CP4-2	57341.184	31462.584	13.306	762981.794304
CP8	57335.151	31461.248	-8.719	-499905.181569
GK1-1	57336.935	31453.865	-10.300	-590570.430500
GK1	57337.637	31450.948	-21.292	-1220832.967004
合計				362.411400
合計面積				181.2057000
地積				181.20 m ²

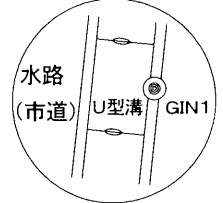
地番	B 397-2			
NO	Xn	Yn	Yn+1-Yn-1	Xn*(Yn+1-Yn-1)
CP8	57335.151	31461.248	-4.809	-275724.741159
CP4-2	57341.184	31462.584	15.003	860289.783552
CP5	57338.134	31476.251	12.122	695052.860348
GK4	57331.918	31474.706	-5.923	-339576.950314
GK3	57332.974	31470.328	-7.313	-419276.038862
GK2	57333.666	31467.393	-9.080	-520589.687280
合計				175.226285
合計面積				87.6131425
地積				87.61 m ²

地番	C 397-3			
NO	Xn	Yn	Yn+1-Yn-1	Xn*(Yn+1-Yn-1)
CP1	57349.708	31433.559	0.211	12100.788388
PL1	57365.194	31435.475	18.352	1052766.040288
CP6-2	57362.109	31451.911	12.467	715133.412903
CP3-2	57344.459	31447.942	-16.647	-954613.208973
CP2	57347.287	31435.264	-14.383	-824826.028921
合計				561.003685
合計面積				280.5018425
地積				280.50 m ²

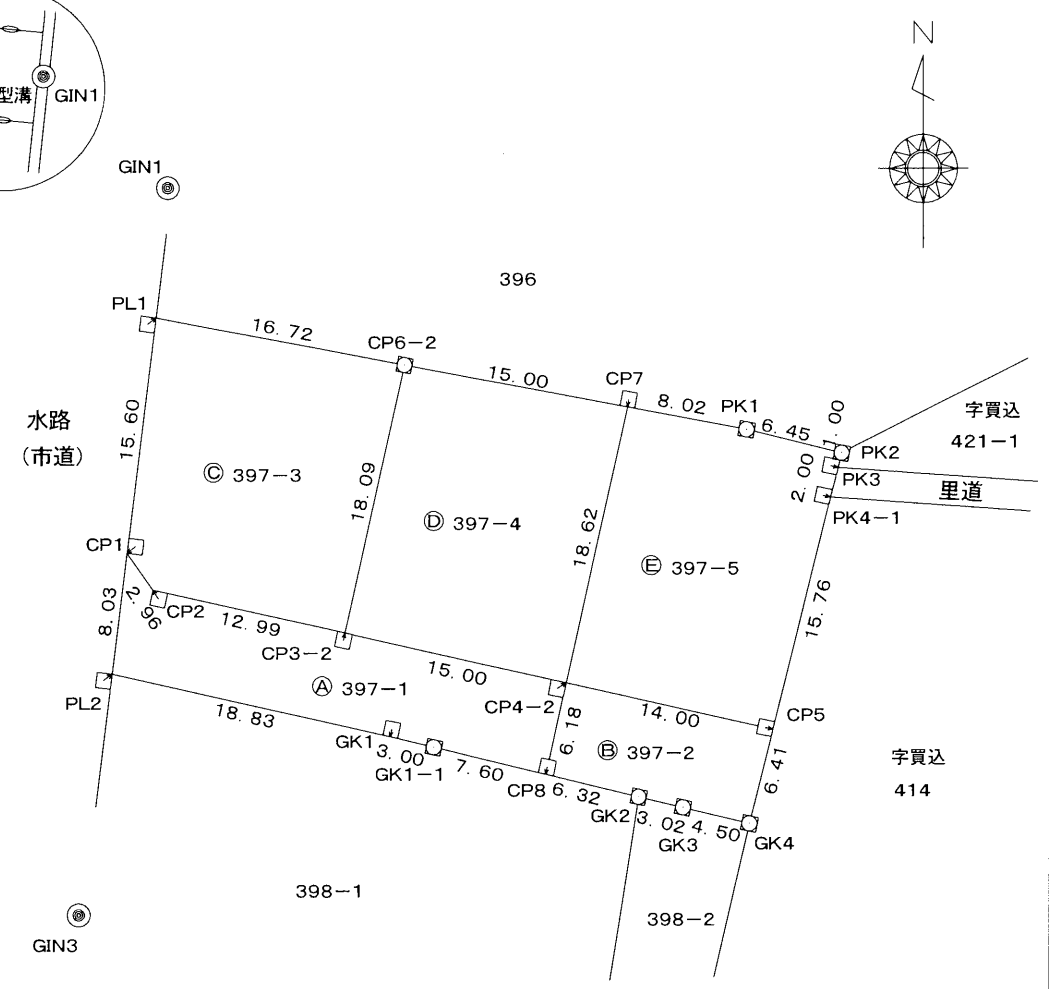
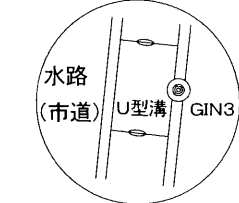
地番	D 397-4			
NO	Xn	Yn	Yn+1-Yn-1	Xn*(Yn+1-Yn-1)
CP3-2	57344.459	31447.942	-10.673	-612037.410907
CP6-2	57362.109	31451.911	18.709	1073187.697281
CP7	57359.350	31466.651	10.673	612196.342550
CP4-2	57341.184	31462.584	-18.709	-1072796.211456
合計				550.417468
合計面積				275.2087340
地積				275.20 m ²

地番	E 397-5			
NO	Xn	Yn	Yn+1-Yn-1	Xn*(Yn+1-Yn-1)
CP4-2	57341.184	31462.584	-9.600	-550475.366400
CP7	57359.350	31466.651	11.954	685673.669900
PK1	57357.871	31474.538	14.151	811671.232521
PK2	57356.332	31480.802	6.020	345285.118640
PK3	57355.363	31480.558	-0.749	-42959.166887
PK4-1	57353.428	31480.053	-4.307	-247021.214396
CP5	57338.134	31476.251	-17.469	-1001639.862846
合計				534.410532
合計面積				267.2052660
地積				267.20 m ²

引照点詳細図



引照点詳細図



- 凡例
- 金属標
 - ⊕ 金属板
 - プラスチック杭
 - ↑ 金属プレート
 - ⊕ コンクリート杭
 - 座標管理点

作成者 宇佐市大字岩崎1105番地の3
 土地家屋調査士 安部 信二 (令和6年4月11日作成)

申請人 株式会社 クラフトホーム
 代表取締役 立花友貴
 縮尺 1/500

(大分県土地家屋調査士会用紙)

地番	397-1, 397-2, 397-3, 397-4, 397-5	地積測量図 $\frac{2}{2}$
土地の所在	宇佐市大字中原字屋敷	

使用した電子基準点

点名	X座標	Y座標
宇佐	59623.045	33122.179
院内	42595.174	48413.857
本耶馬溪	55044.142	15696.501

測量年月日	令和6年4月6日
座標系	II系

地番	面積
Ⓐ397-1	181.2057000 m ²
Ⓑ397-2	87.6131425 m ²
Ⓒ397-3	280.5018425 m ²
Ⓓ397-4	275.2087340 m ²
Ⓔ397-5	267.2052660 m ²

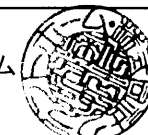
総合計面積	1091.7346850 m ²
-------	-----------------------------

引照点	名称	X座標	Y座標
GIN1	金属標	57373.755	31436.259
GIN3	金属標	57325.833	31430.370

筆界点	器械点	後視点	距離	夾角
	GIN1	GIN3	48.28	0°00'00"
PL1			8.60	358°13'36"
PL2			32.23	359°33'43"
GK4			56.82	310°24'43"
PK2			47.83	284°21'26"
	GIN3	GIN1	48.28	0°00'00"
PL1			39.69	0°23'02"
PL2			16.06	0°52'45"
GK4			44.75	75°10'45"
PK2			58.94	51°49'50"

作成者	宇佐市大字岩崎1105番地の3 土地家屋調査士 安部 信二 (令和6年4月11日作成)
-----	--

申請人	株式会社 クラフトホーム 代表取締役 立花友貴	縮尺	$\frac{1}{\quad}$
-----	----------------------------	----	-------------------



(大分県土地家屋調査士会用紙)